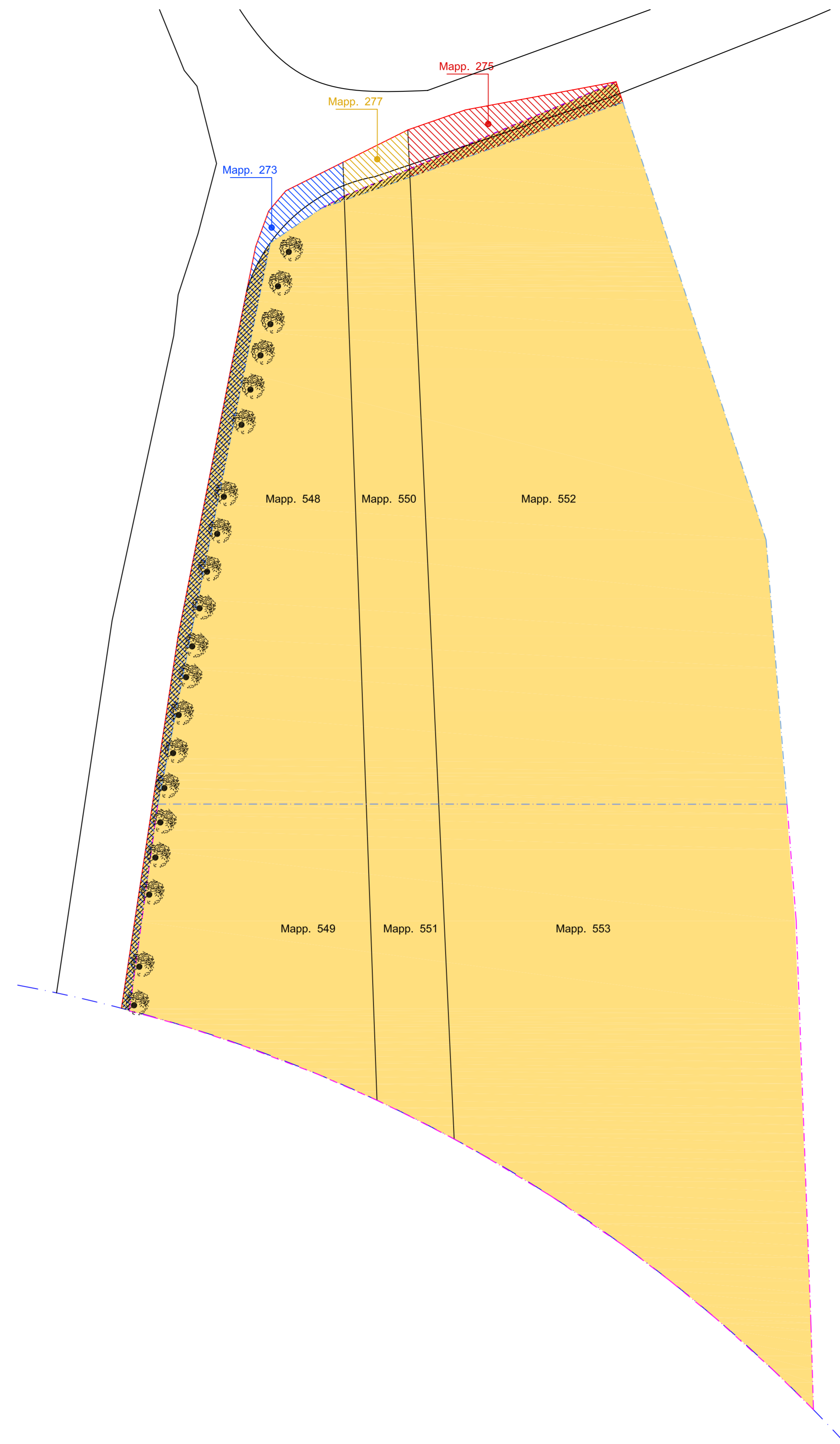
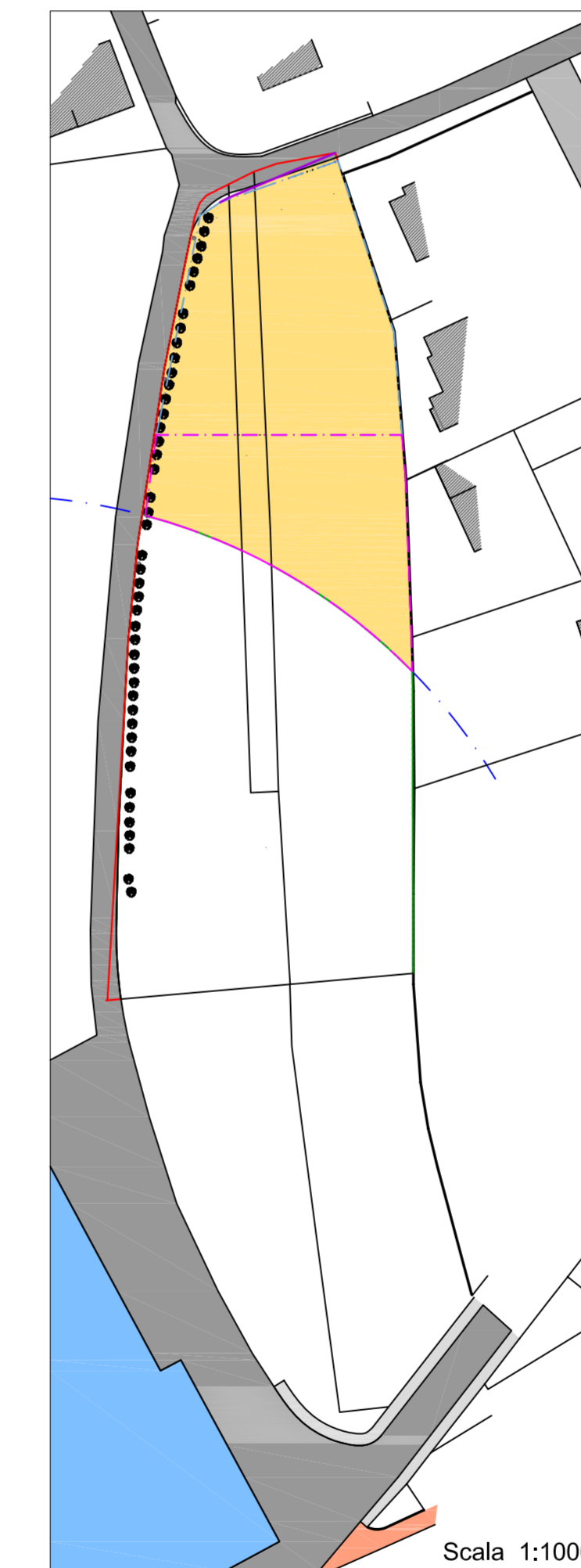


LEGENDA	
	limite mappali
	perimetro ambito d'intervento P.R.P.C.
	bordo bitumato
	limite mappali 273-275-277
	Mapp. 273
	Mapp. 275
	Mapp. 277

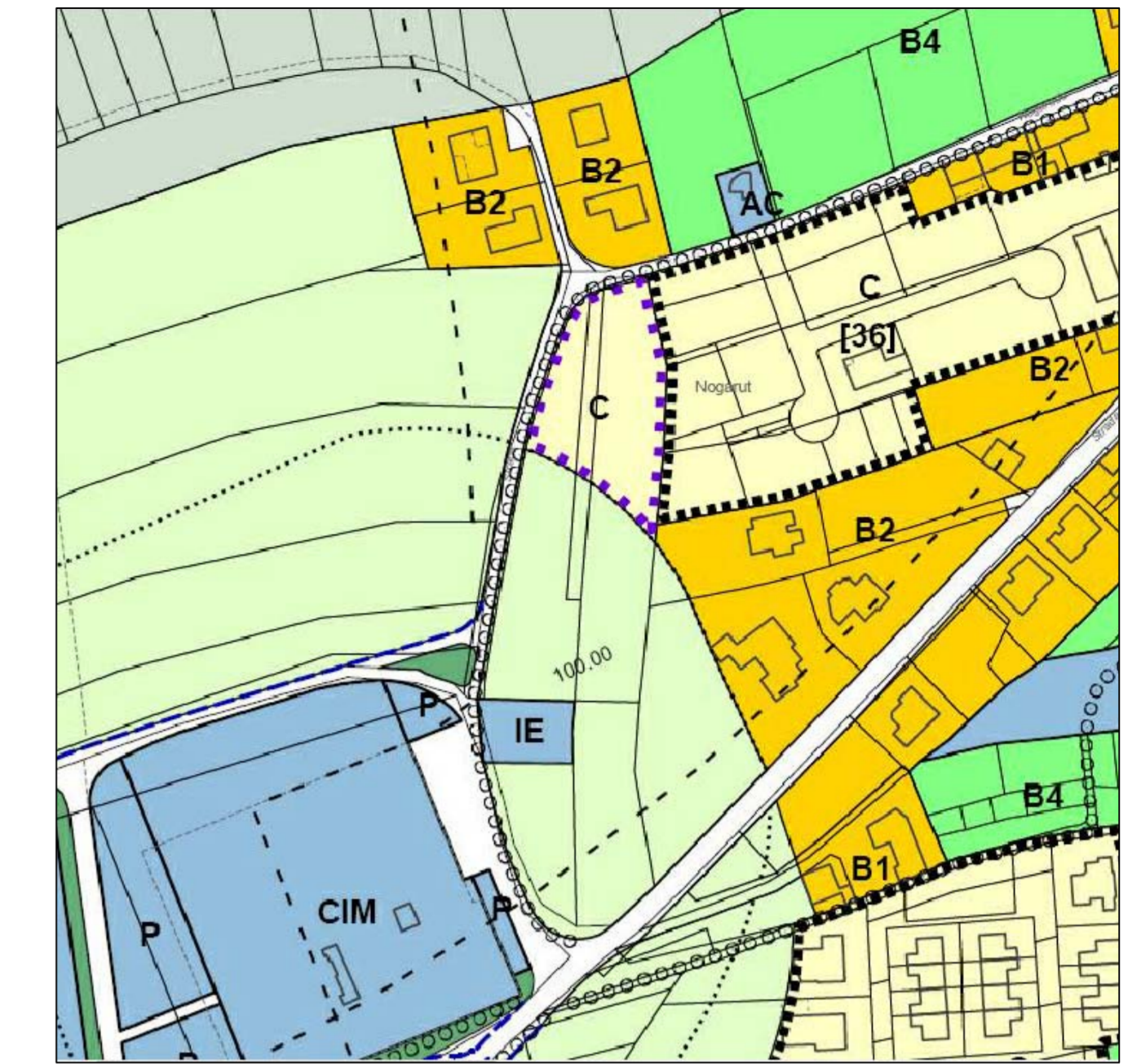


LEGENDA			
	limite mappali		Porzione di Mapp. 273 scorporata
	limite zona C		Porzione di Mapp. 275 scorporata
	limite strada		Porzione di Mapp. 277 scorporata
	zona C		viabilità pubblica
			filare di Gelsi
	Mapp. 273		
	Mapp. 275		
	Mapp. 277		

RETTIFICA SUPERFICI DA ZONA C AD AREE DESTINATE A VIABILITA'		
Foglio 16:		
Mappale	Sup. mq.	Zona "C" scorporata mq. / %
273	115,00	32,22 / 28,01
275	30,00	12,45 / 41,50
277	10,00	1,83 / 18,30



LEGENDA	
	limite mappali
	zona C
	viabilità pubblica
	filare di Gelsi



ESTRATTO DI P.R.G.C.
Comune di Campoformido
rapp. 1:2000



ESTRATTO DI MAPPA
Comune di Campoformido
N.C.E.U. Fig. 12 mapp. 548-549-550-551-552-553
rapp. 1:2000

Provincia di: Udine	Comune di: Campoformido	Data: Settembre 2014
Opera: P.R.P.C. di iniziativa privata "Via Romano Moro", Basaldella	Scala: 1:200	Disegno: Planimetria descrittiva
Progetto: arch. FABRIZIO ROMANELLO P.ZZA 4 NOVEMBRE, N°23/1 - CAMPOFORMIDO (UD) P.TA IVA: 02239400308 - TEL./FAX: 0432 561696	Tavola: S.P.01	